



DOCUMENTO PRELIMINARE - QUADRO CONOSCITIVO
 ELABORATI CARTOGRAFICI

SNA	SISTEMA NATURALE ED AMBIENTALE	
Tav. N°	Carta dei valori di naturalità	Rapporto
5		1:10000

PROGETTISTI
 Prof. Arch. Francesco Karrer
 Prof. Arch. Francesca Moraci
 (Raggruppamento temporaneo tra professionisti - RTP)

GRUPPO DI LAVORO
 Arch. Francesco Alessandria
 Arch. Carmelina Bevilacqua
 Arch. Cristina Gocerella
 Dott. Francesco A. Citeri
 Arch. Costantina Fazio
 Geol. Francesco Ferrarri
 Dott.ssa Stefania Frattini
 Arch. Francesco Larosa
 Dott.ssa Mara Memo
 Prof. Ing. Nicola Moreci
 Arch. Natale Palmara
 Prof. Avv. Paolo Urbani
 Prof. Ing. Marenzio S. Zimbone







COLLABORATORI
 Dott. Agr. Giuseppe Bombino
 Ing. Giuseppe Carilli
 Geol. Edo M. Cerevalo

Dott. Francesco Sammarco, Sindaco
 Dott. Carmelo Aiello, Assessore
 Arch. Giacomo Consoi, Dirigente del settore
 Arch. Silvana De Carolis, Responsabile del Precedimento

Data
 Marzo 2007

LEGENDA

CARTA DEI VALORI DI NATURALITA'

-  Molto bassa
-  Basso
-  Medio - basso
-  Medio
-  Medio - alto
-  Alto

